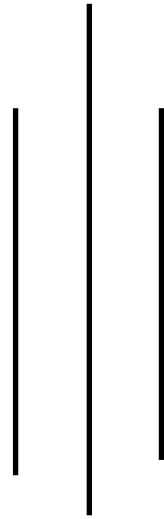




# आर्थिक वर्ष २०७४/०७५ को नीति, बजेट तथा कार्यक्रम



कानेपोखरी गाउँपालिका  
गाउँ कार्यपालिकाको कार्यालय  
वयरवन, मोरङ्ग  
प्रदेश नं. १, नेपाल

## कानेपोखरी गाउँपालिकाको संक्षिप्त परिचय

### १. राजनैतिक तथा प्रशासनिक सिमाना

पूर्व तर्फ:

पश्चिम तर्फ:

उत्तर तर्फ :

दक्षिण तर्फ:

पथरी शनिश्चरे र सुनवर्षि नगरपालिका

बेलबारी नगरपालिका

लेटाङ्ग नगरपालिका

रंगेली नगरपालिका

### २. राजनैतिक तथा प्रशासनिक विभाजन

साविक होक्लावारी गाविसका वडा नं. १ देखि ९ लाई	कानेपोखरी गापा वडा नं. १
साविक केरौन गाविसका वडा नं ३, ४ र ६ देखि ९ लाई	कानेपोखरी गापा वडा नं. २
साविक बयरवन गाविसका वडा नं. १ देखि ५ लाई	कानेपोखरी गापा वडा नं. ३
साविक बयरवन गाविसका वडा नं. ६ र ७ लाई	कानेपोखरी गापा वडा नं. ४
साविक केरौन गाविसका वडा नं १, २ र ५ लाई	कानेपोखरी गापा वडा नं. ५
साविक बयरवन गाविसका वडा नं. ८ लाई	कानेपोखरी गापा वडा नं. ६
साविक बयरवन गाविसका वडा नं. ९ लाई	कानेपोखरी गापा वडा नं. ७

### ३. भौगोलिक अवस्था/उपयोग तथा क्षेत्रफल

भौगोलिक अवस्था:

क्षेत्रफल:

कृषियोग्य जमिन

कृषि क्षेत्र:

गैरकृषि क्षेत्र:

सहकारी संस्थाका सदस्य

समुद्र सतहदेखिको उचाई

तापक्रम

औसत वर्षा

सवै तराई

८२.८३ वर्ग कि.मी.

४८२५ हेक्टर

७५ प्रतिशत

२५ प्रतिशत

४३५० जना

७३ मिटर

८ देखि ३४ डिग्री

१०७० मिलिमिटर

### ४. जनसंख्या

२०६८ साल

घरपरिवार संख्या :

८६८३

कुल जनसंख्या:

३८०३३

महिला:

२०५४१

पुरुष:

१७४९२

३ वर्षभन्दा कमको संख्या	२५०५ जना
आदिवासी जनजाति	१८७४५ जना
दलित	३५३१
मधेशी पिछडावर्ग	१२३२
अन्य जातजाति	१४५२५
जनसंख्या बृद्धिदर	०.१८ प्रतिशत
लैङ्गिक अनुपात	८५.१६ जना
प्रथम विवाह गर्दाको उमेर	२२.२५ पुरुष
प्रथम विवाह गर्दाको उमेर	१८.१९ महिला

#### ५. शैक्षिक स्थिति

कुल साक्षरता:	७२.९७ %
पुरुष	८१.५० %
महिला	६५.८५ %
आदिवासी जनजाति	७०.५९ %
दलित वर्ग	६०.२३ %
मधेशी पिछडावर्ग	६९.१० %
अन्य जात	७९.३७ %

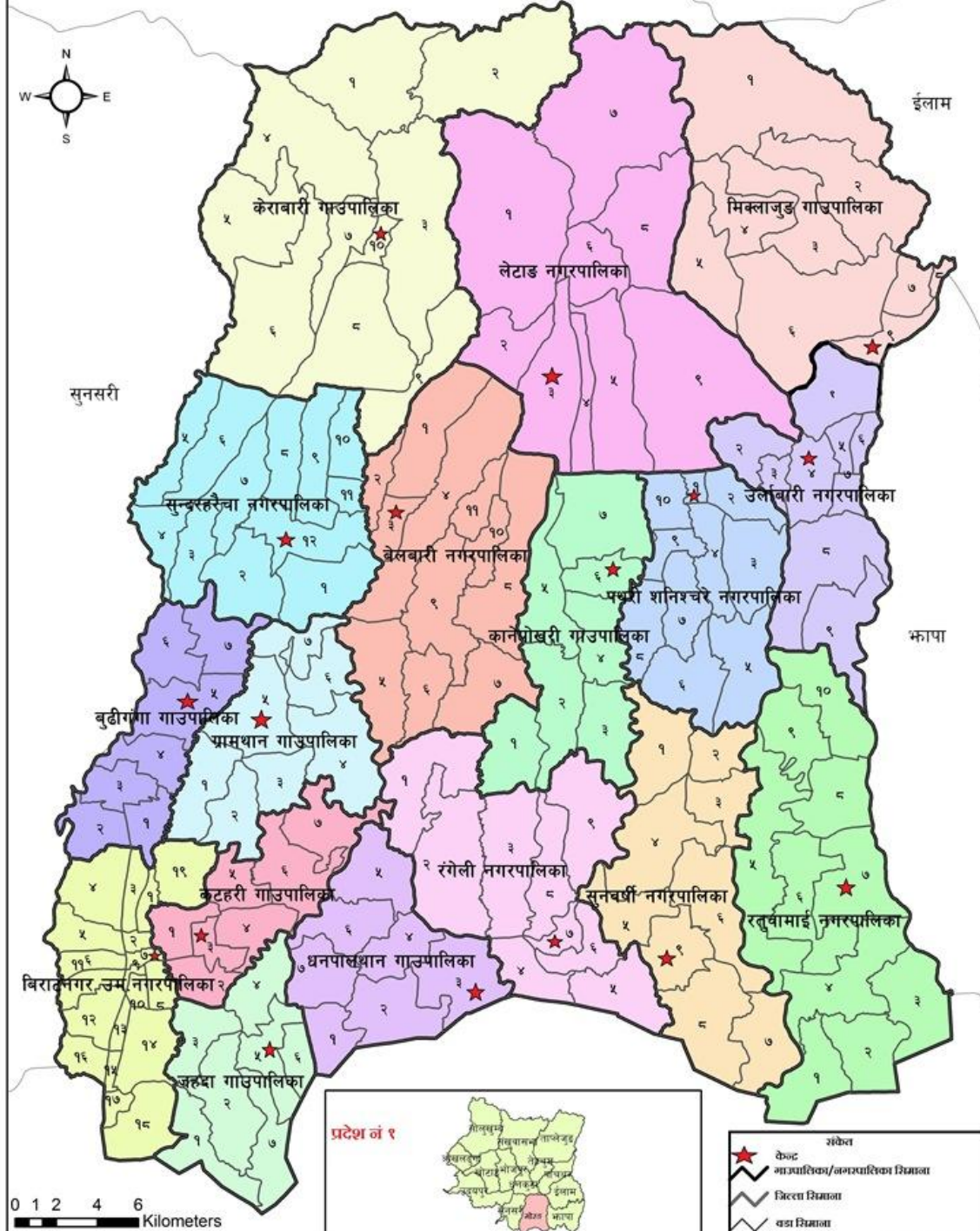
#### ६. घरको अवस्था

खरको छाना भएको घर	३२४३ घर
जस्तापाताले छाएको घर	५११३
छत ढलाई भएको	२१३

# मोरङ जिल्ला

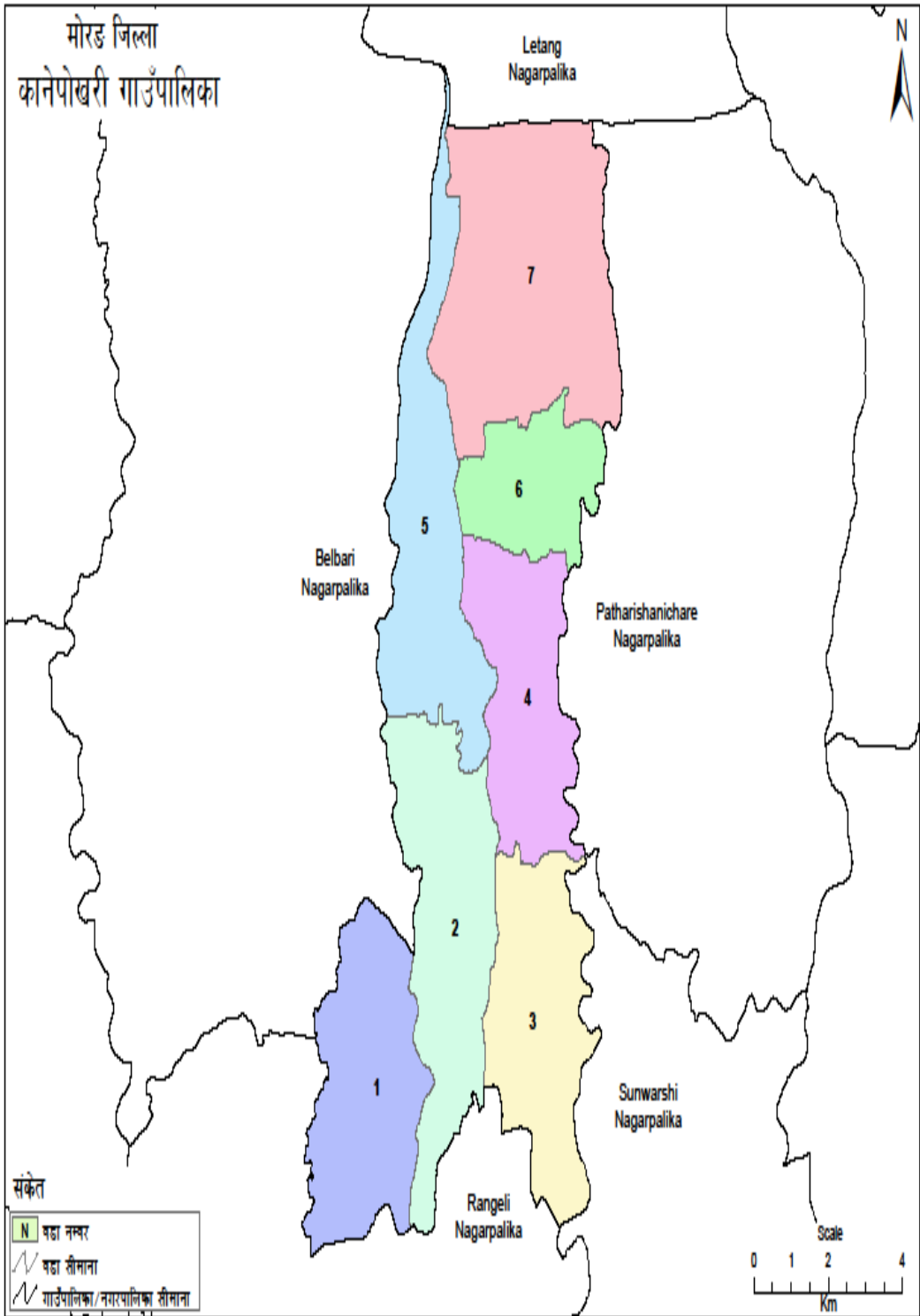
धनकुटा

पाँचथर



संकेत

- ★ केन्द्र
- ~ आञ्चलिक/नगरपालिका सिमाना
- ~ जिल्ला सिमाना
- ~ वडा सिमाना



स्रोत: स्थलगत नक्सा (स्केल १:२५०००/१:१०००००), नदी विभाग र जनगणना २०६८, क्षेत्रीय तथ्यांक विभाग  
 तयार पार्ने: गाउँपालिका, नगरपालिका तथा विरोध, संरक्षित वा स्वायत्त क्षेत्रको संस्था तथा सीमाना निर्धारण समिति

Projection System: MUTM, Spheroid - Everest 1830

LLRC, 2016

## विषय सूची

• कानेपोखरी गाउँपालिकाको प्रथम गाउँ सभा .....	१-६
• प्रस्तावहरु.....	७-८
• निर्णयहरु.....	९
• विषयगत क्षेत्र अनुसार विनियोजन .....	९
• बजेट उपशिर्षक अनुसार विनियोजन.....	१०
• एकिकृत आय विवरण .....	११
• अनुदान तर्फ आय विवरण .....	१२
• आन्तरिक तर्फ आय विवरण .....	१२
• अनुदान तर्फ चालु व्यय विवरण .....	१३
• आन्तरिक तर्फ चालु व्यय विवरण .....	१४
• बजेट उपशिर्षक विपद व्यवस्थापन कोष .....	१५
• बजेट उपशिर्षक मर्मत सम्हारकोष .....	१५
• बजेट उपशिर्षक गाउँपालिका अनुदान .....	१५-२४
• बजेट उप शीर्षक वडा नं. १.....	२५-२६
• बजेट उप शीर्षक वडा नं. २ .....	२७-३०
• बजेट उप शीर्षक वडा नं. ३ .....	३१-३३
• बजेट उप शीर्षक वडा नं. ४ .....	३४-३५
• बजेट उप शीर्षक वडा नं. ५ .....	३६-३८
• बजेट उप शीर्षक वडा नं. ६ .....	३९-४२
• बजेट उप शीर्षक वडा नं. ७ .....	४३
• बजेट उप शीर्षक संघिय संरचना अनुदान.....	४४
• बजेट उप शीर्षक गत आ.ब.गाबिस अनुदान .....	४५-४६
• अन्य अनुदान तर्फ व्यय विवरण .....	४७
• बजेट उप शीर्षक सशर्त अनुदान स्वस्थ.....	४८-५१
• बजेट उप शीर्षक सशर्त अनुदान शिक्षा .....	५२
• बजेट उप शीर्षक सशर्त अनुदान कृषि .....	५३
• अनुसूची १	

कानेपोखरी गाउँपालिकाको विनियोजन एन , २०७४.....	६६
• अनुसूची २	
कानेपोखरी गाउँपालिकाको आर्थिक विधेयक , २०७४ .....	६७-६८
• अनुसूची ३	
सिफारिस दस्तुर, शुल्क.....	६९-७३
• अनुसूची ४	
व्यवसाय तर्फ वार्षिक कर .....	७४-७७
• अनुसूची ५	
विज्ञापन कर (हेडिंग बोर्ड).....	७८
• अनुसूची ६	
मालपोत दस्तुर.....	७९
• अनुसूची ७	
हटकर .....	८०-८३
• अनुसूची ८	
नेपाल सरकारमा सिफारिस गर्ने योजनाहरु.....	८४-८६
• अनुसूची ९	
आ.व २०७४/०७५ का वार्षिक खरिद योजना.....	८७
• अनुसूची १०	
कानेपोखरी गाउँपालिकाको कर्मचारी दरबन्दी तेरिज.....	८८-८९
• अनुसूची ११	
गाउँपालिकाको संगठन संरचना.....	९०-९४

